


ZMIANA PLANU ZAGOSPODAROWANIA PRZESTRZENNEGO WOJEWÓDZTWA ŚWIĘTOKRZYSKIEGO (PROJEKT)

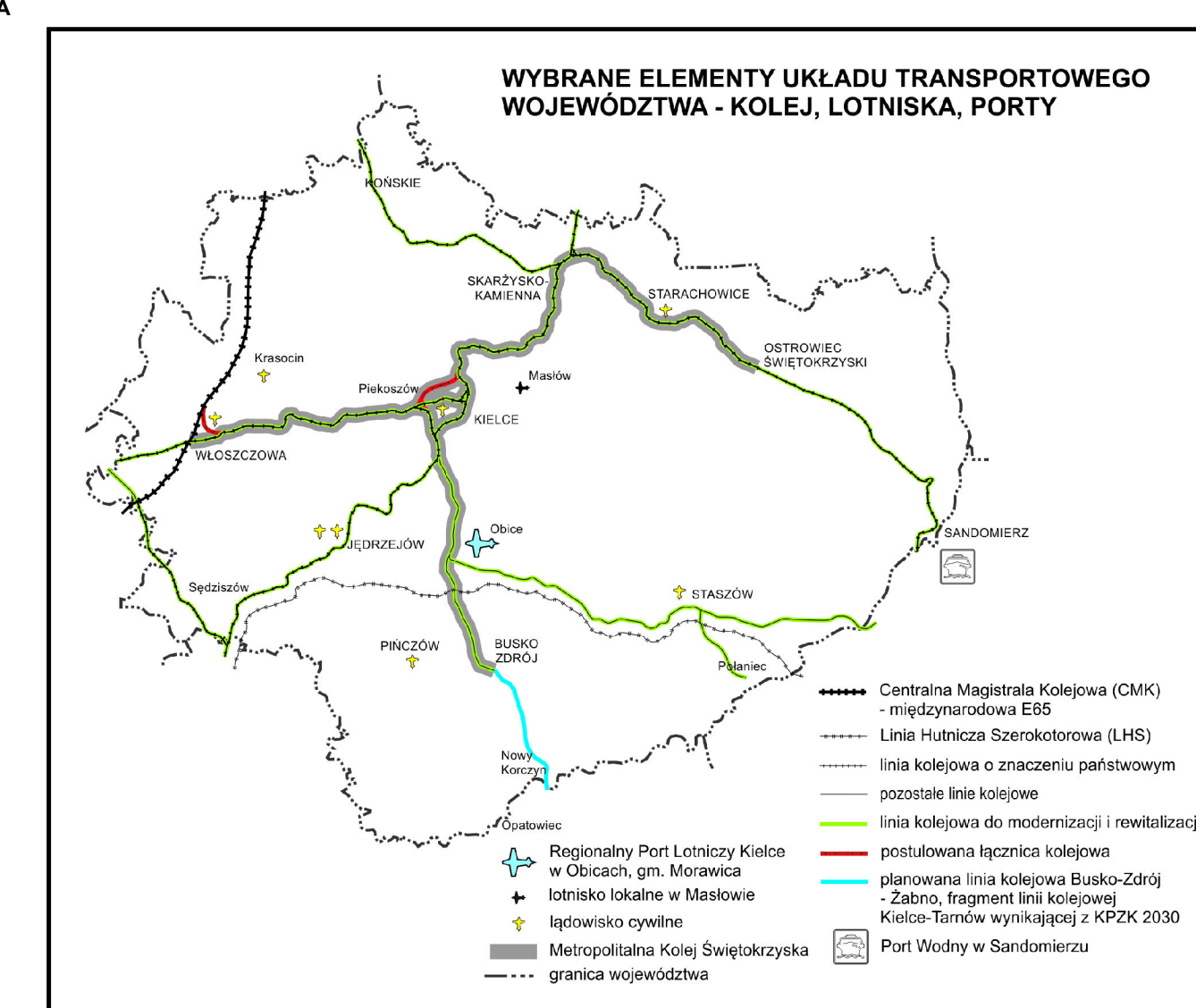
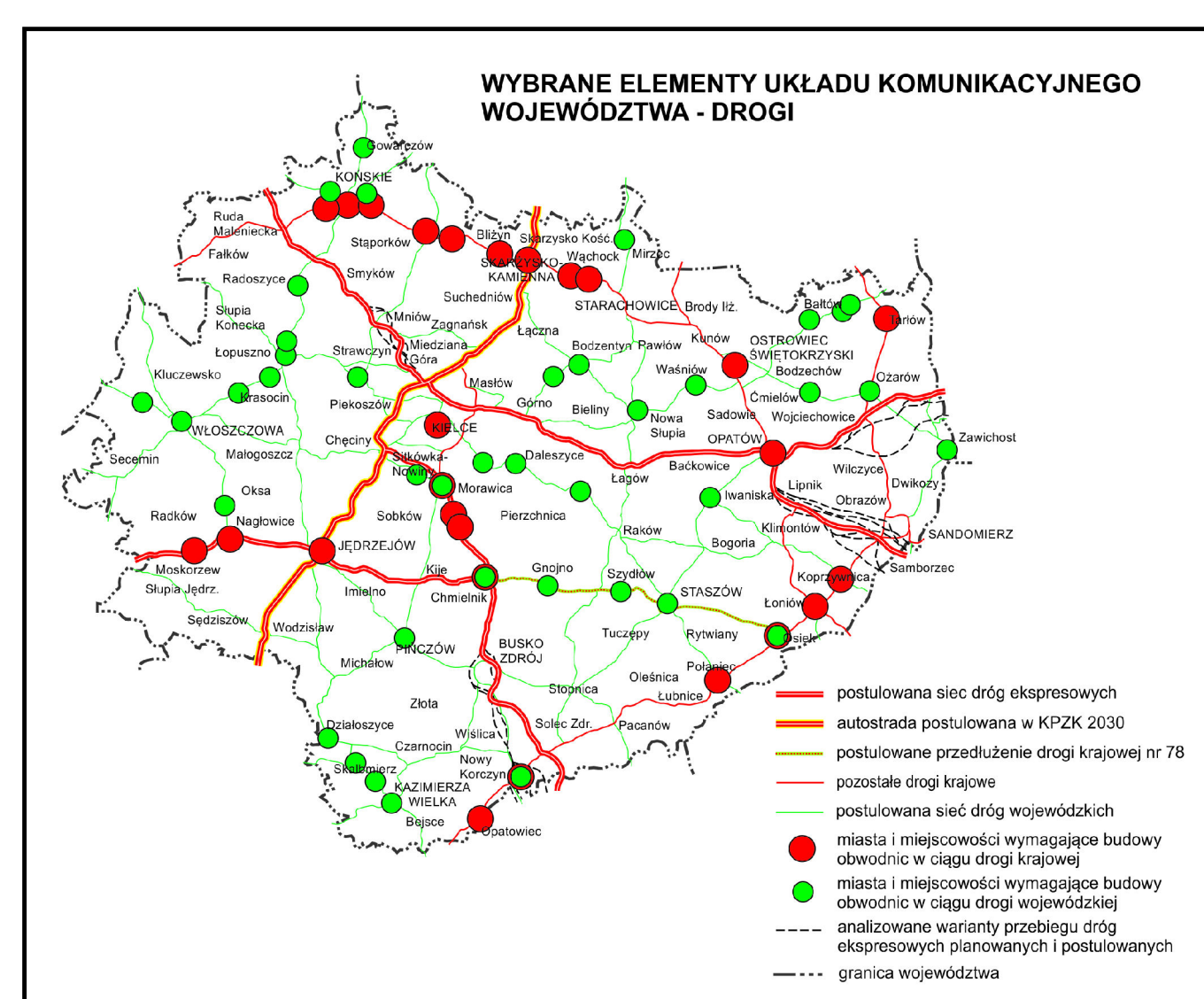
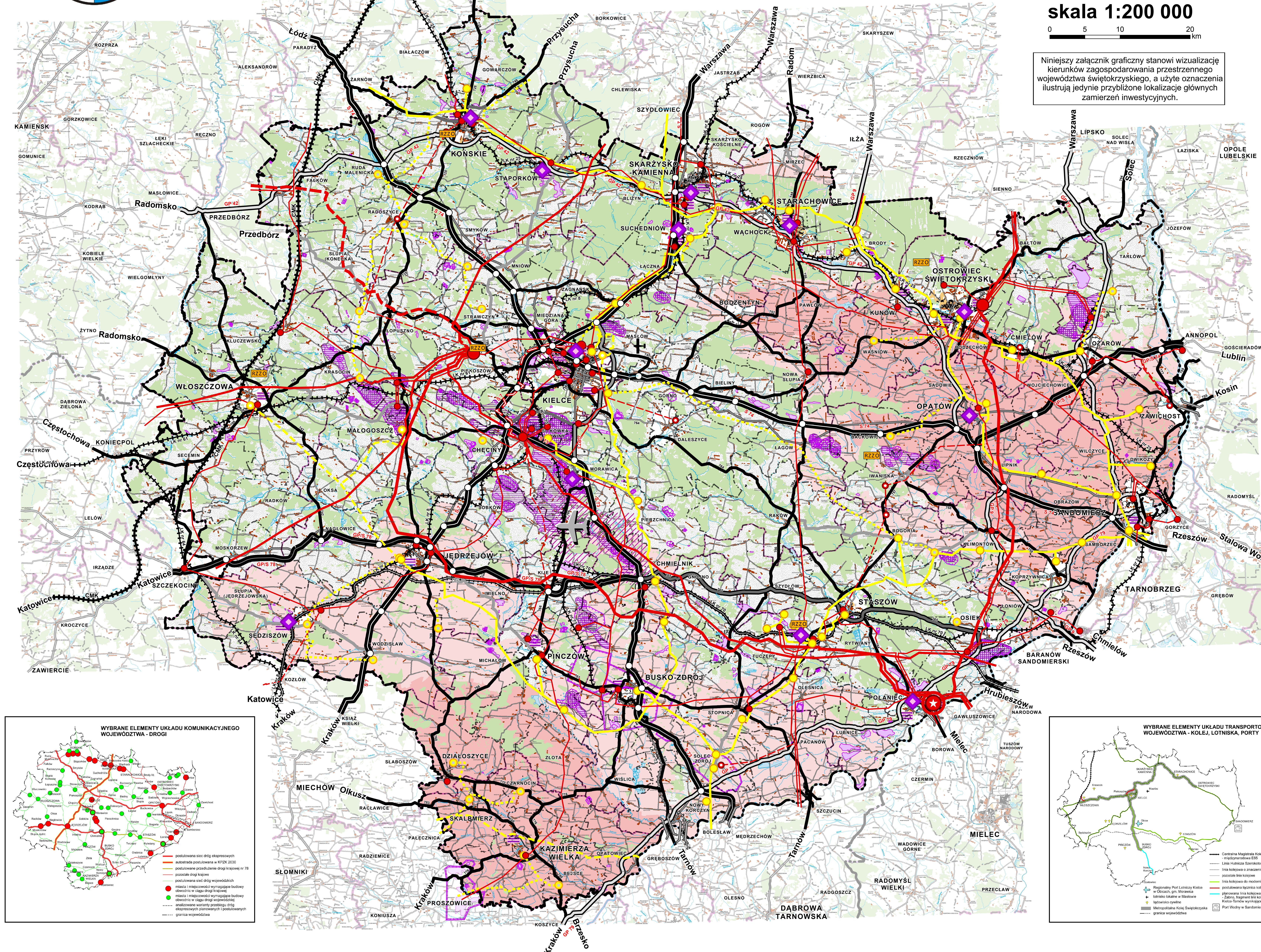


KIERUNKI POLITYKI PRZESTRZENNEJ - - INFRASTRUKTURA I GOSPODARKA

skala 1:200 000

0 5 10 20 km

Niniejszy załącznik graficzny stanowi wizualizację kierunków zagospodarowania przestrzennego województwa świętokrzyskiego, a użyte oznaczenia ilustrują jedynie przybliżone lokalizacje głównych zamierzeń inwestycyjnych.



NADRZĘDNY UKŁAD TRANSPORTOWY

DROGI

Droga ekspresowa (klasy S)

istniejąca/realizowana planowana postulowana

Droga główna ruchu przyspieszonego (klasy GP)

istniejąca/realizowana planowana postulowana

Droga główna (klasy G)

istniejąca/realizowana planowana postulowana

wybrane węzły drogowe na drogach klasy S

KOLEJE

Centralna Magistrala Kolejowa (CMK)

linia normalnotorowa

linia Hutnicza Szerokotorowa (LHS)

projektowana linia normalnotorowa

LOTNISKA

planowany Regionalny Port Lotniczy Kielce w Obicach

lotnisko lokalne w Masłowie

PRZEPRawy MOSTOWE

istniejąca i w trakcie realizacji

planowana

INFRASTRUKTURA TECHNICZNA

ENERGETYKA

- SIEĆ ELEKTROENERGETYCZNA

istniejąca / planowana linia 400 kV

istniejąca / projektowana linia 220 kV

istniejąca / planowana linia 110 kV

Elektrownia Polaniec

istniejący GPZ 400/220/110 kV

istniejący GPZ 220/110 kV

istniejący GPZ 110 kV

planowany GPZ

- SIEĆ GAZOWA

istniejący / projektowany / planowany gazociąg wysokiego ciśnienia

istniejąca / projektowana / planowana stacja redukcyjna gazu

GOSPODARKA ODPADAMI

Regionalny Zakład Zagospodarowania Odpadów (RZZO)

GOSPODARKA

WIODĄCE KIERUNKI ROZWOJU FUNKCJI GOSPODARCZYCH NA TERENACH WIEJSKICH

obszar najlepszych gleb (o przewadze klas bonitacyjnych I-III) - przeznaczony do intensyfikacji rolnictwa
obszar o średnich warunkach glebowych - przewidziany do rozwoju wielofunkcyjnego
obszar o niekorzystnych warunkach zagospodarowania w rolnictwie (ONW) - rozwój bazujący na funkcjach nierolniczych
obszar koncentracji funkcji innej

ZAGOSPODAROWANIE SUROWCÓW MINERALNYCH

udokumentowane złożo surowców mineralnych
obszar górniczy } złożo eksploatowanego
teren górniczy }
strefa koncentracji wydobycia
potencjalna strefa koncentracji wydobycia

WAŻNIEJSZE OBSZARY ROZWOJU PRZEDSIĘBIORCZOŚCI

Specjalna Strefa Ekonomiczna
ważniejsze tereny przemysłowe
potencjalna strefa aktywności gospodarczej wokół Targów Kielce
potencjalna strefa aktywności gospodarczej związana z projektowanym Regionalnym Portem Lotniczym Kielce w Obicach

OZNACZENIA OGÓLNE

PODZIAŁ ADMINISTRACYJNY

granica województwa

granica powiatu

granica gminy

PODKŁAD TOPOGRAFICZNY

las

rzeka

zbiornik wodny

teren zabudowany

istniejący układ drogowy

Marszałek Województwa Świętokrzyskiego
Wojewódzki Ośrodek Dokumentacji Geodezyjnej i Kartograficznej w Kielcach

Marszałek Województwa Świętokrzyskiego
Wojewódzki Ośrodek Dokumentacji Geodezyjnej i Kartograficznej w Kielcach

„Podstawowym źródłem danych geodezyjnych jest baza V Map Level 2 udostępniona przez Wojewódzki Ośrodek Dokumentacji Geodezyjnej i Kartograficznej (WODGiK) w Kielcach. Wzrost Level 2 PL, została wykonana w Wojskowym Centrum Geograficznym, a jej dystrybutorem jest Sztab Generalny Wojska Polskiego Zarząd Geografii Wojskowej. Wskazane prawa do informacji zawartych w tej bazie są zastrzeżone. Kopiowanie bądź rozpowszechnianie tych danych lub jakiegokolwiek ich części bez upoważnienia może spowodować pociągnięcie do odpowiedzialności cywilnej i karnej w maksymalnym zakresie dopuszczalnym przez prawo.

Źródłem danych w zakresie granic jednostek administracyjnych jest Państwowy Rejestr Granic (PRG) udostępniony przez WODGiK w Kielcach.

Źródłem danych w zakresie sieci dróg oraz budowli mostowych jest Baza Danych Topograficznych (TBD) udostępniona przez WODGiK w Kielcach.

Źródłem danych hydrograficznych jest Mapa Podziału Hydrograficznego Polski wykonana przez Zakład Hydrografii i Morfologii Kierownictwa Instytutu Meteorologii i Gospodarki Wodnej na zamówienie Ministra Środowiska i sfinansowana ze środków Narodowego Funduszu Ochrony Środowiska i Gospodarki Wodnej.”

Kielce, dnia 28.12.2009r.
Barbara Świdowska – kierownik WODGiK (imię i nazwisko, podpis, stanowisko służbowe osoby upoważnionej)

Kielce, dnia 28.12.2009r.
Barbara Świdowska – kierownik WODGiK (imię i nazwisko, podpis, stanowisko służbowe osoby upoważnionej)